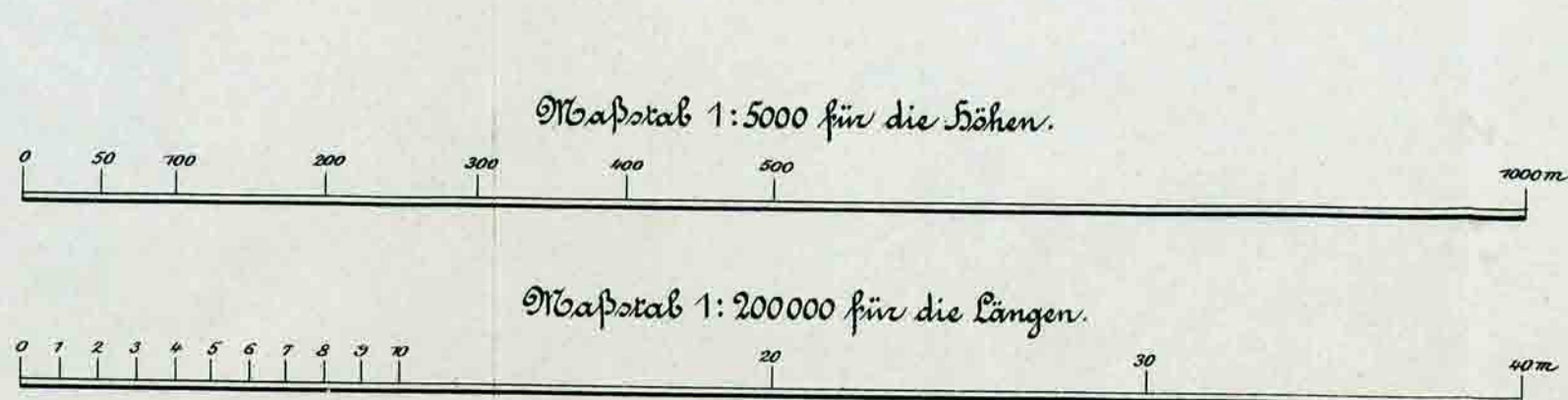
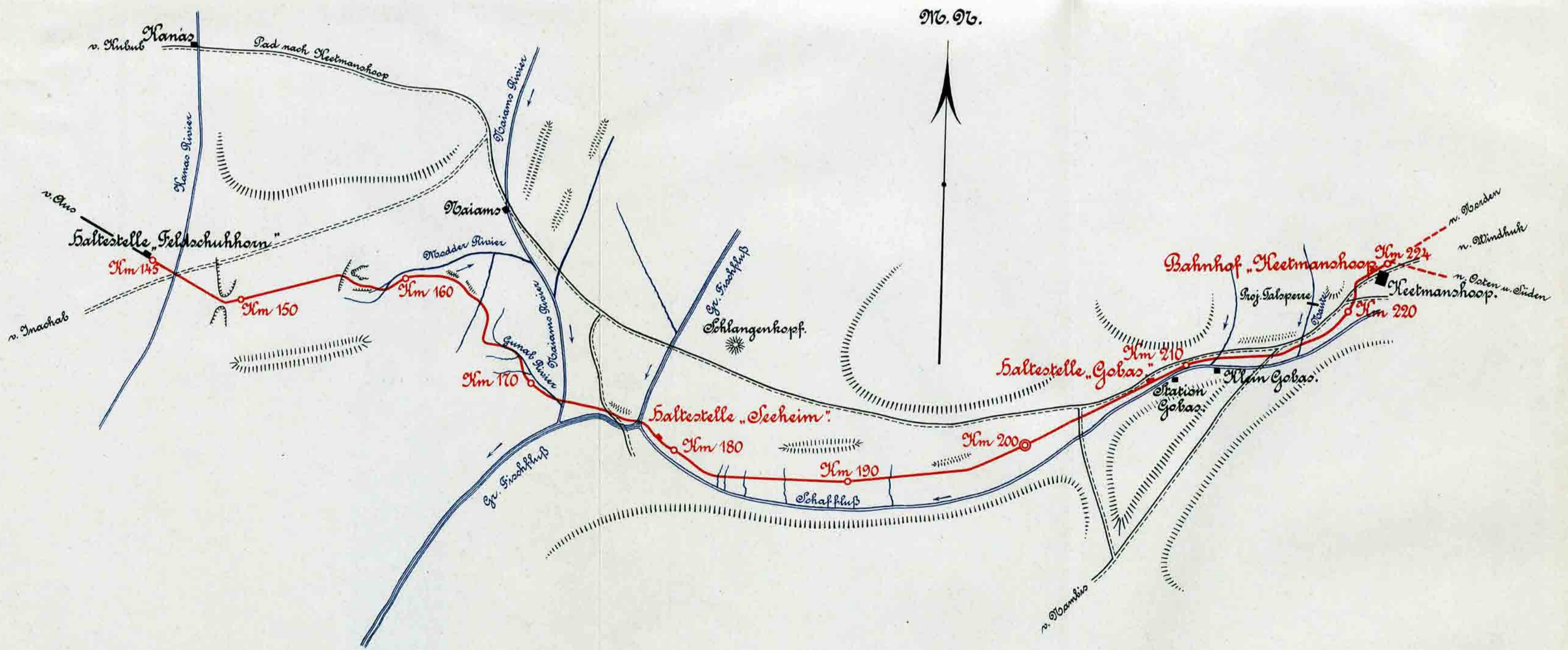
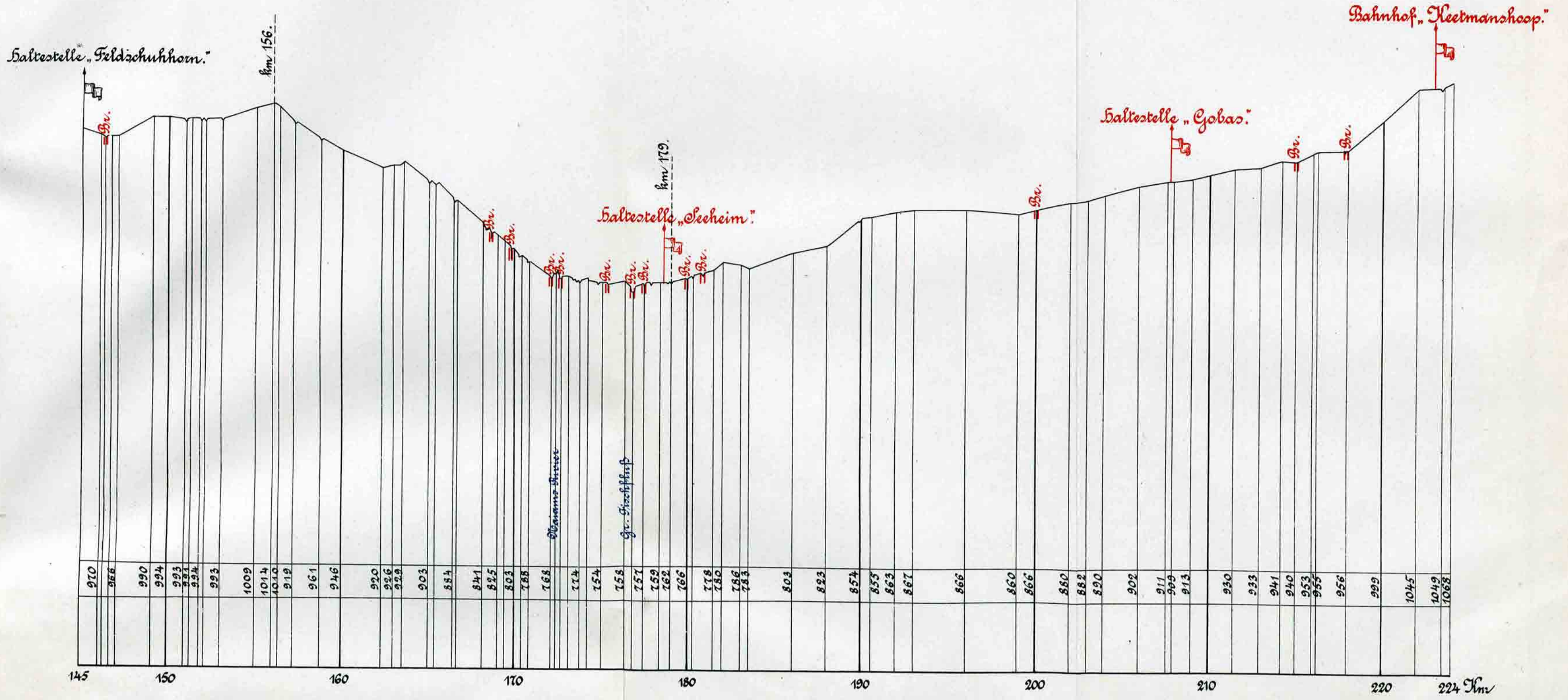


Übersichtsplan der Endstrecke Km 145,0 bis Km 223,5 einer Bahnverbindung Aus (Kubub) - Keetmanshoop.



Aufgestellt: Lüderitzbucht, im März 1907.
Deutsche Kolonial Eisenbahn Bau- und Betriebsgesellschaft.

J. R. Nijzen.

Geprüft:
Lüderitzbucht, den 15. März 1907.
Der Kaiserliche Eisenbahnkommissar.

Reinhardt.